

POTWIERDZENIE UZGODNIENI:

ul. 8-go Marca 6
tel. 374-11, skr. pocz. 63
35-959 RZESZÓW

*uzgodniono jako
w projekcie*

Edward Watański

**PLAN ZOSTAŁ UCHWALONY
UCHWAŁĄ NR XIX/139 /97
RADY GMINY CZARNA
dnia 30.12. 1997r.**

**RADA GMINY
CZARNA**









**PRZEWODNICZĄCY
RADY GMINY**
Marian Myhal

**MIEJSCOWY PLAN
ZAGOSPODAROWANIA PRZESTRZENNEGO
TERENU BUDOWNICTWA MIESZKANIOWEGO
I USŁUGOWEGO
RABE "4" gm. CZARNA**

RYSUNEK PLANU SKALA 1:2 000 - ZAŁĄCZNIK NR. 1

**INTEGRALNĄ CZĘŚĆ Z RYSUNKIEM STANOWI
TEKST PLANU ZAWARTY W UCHWALE**

LEGENDA :

-  GRANICA OBSZARU OBJĘTEGO PLANEM MIEJSCOWYM
-  GRANICA WSI I GMINY
-  GRANICE ROZGRANICZAJĄCE TERENY O RÓŻNYM SPOSOBIE UŻYTKOWANIA - ŚCIŚLE OKREŚLONE
-  GRANICE ROZGRANICZAJĄCE TERENY O RÓŻNYM SPOSOBIE UŻYTKOWANIA POSTULOWANE tj. ORIENTACYJNE
-  ISTNIEJĄCE GRANICE PODZIAŁU WEWNĘTRZNEGO TERENU
-  LINIA ZABUDOWY NIEPRZEKRACZALNA DLA BUDOWNICTWA PRZEZNACZONEGO NA POBYT LUDZI
-  TEREN ZABUDOWY MIESZKANIOWEJ I ZAGRODOWEJ Z DOPUSZCZENIEM USŁUG
-  TERENY KOMUNIKACJI DROGOWEJ /cyfry przed literami oznaczają kolejny numer drogi - cyfry rzymskie po literach oznaczają klasę drogi/

UWAGA:

**OZNACZENIA ZNAJDUJĄCE SIĘ POZA GRANICĄ
NINIEJSZEGO PLANU WKREŚLONO wg. MPO GMINY
ZATWIERDZ. DNIA 18.06.1991 UCHWAŁĄ IX/ 53/91**

WOJEWÓDZKIE BIURO
PLANOWANIA PRZESTRZENNEGO
38-400 KROSNO
ul. Lewakowskiego 7
tel. (0-13) 43-209-95, 43-234-89
tel./fax (0-13) 43-234-89

PROJEKT AKCEPTOWAŁ : **PROJEKT WYKONAŁ :**

**ZARZĄD GMINY W CZARNEJ
38-710 CZARNA
woj. krośnieńskie**

**PRZEWODNICZĄCY
Zarządu Gminy
Władysław Podraza**

**mgr inż. arch. MIECZYŚLAW KRUKIEREK
nr ewid. uprawnień 235/68
do projektowania w planowaniu
przestrzennym**

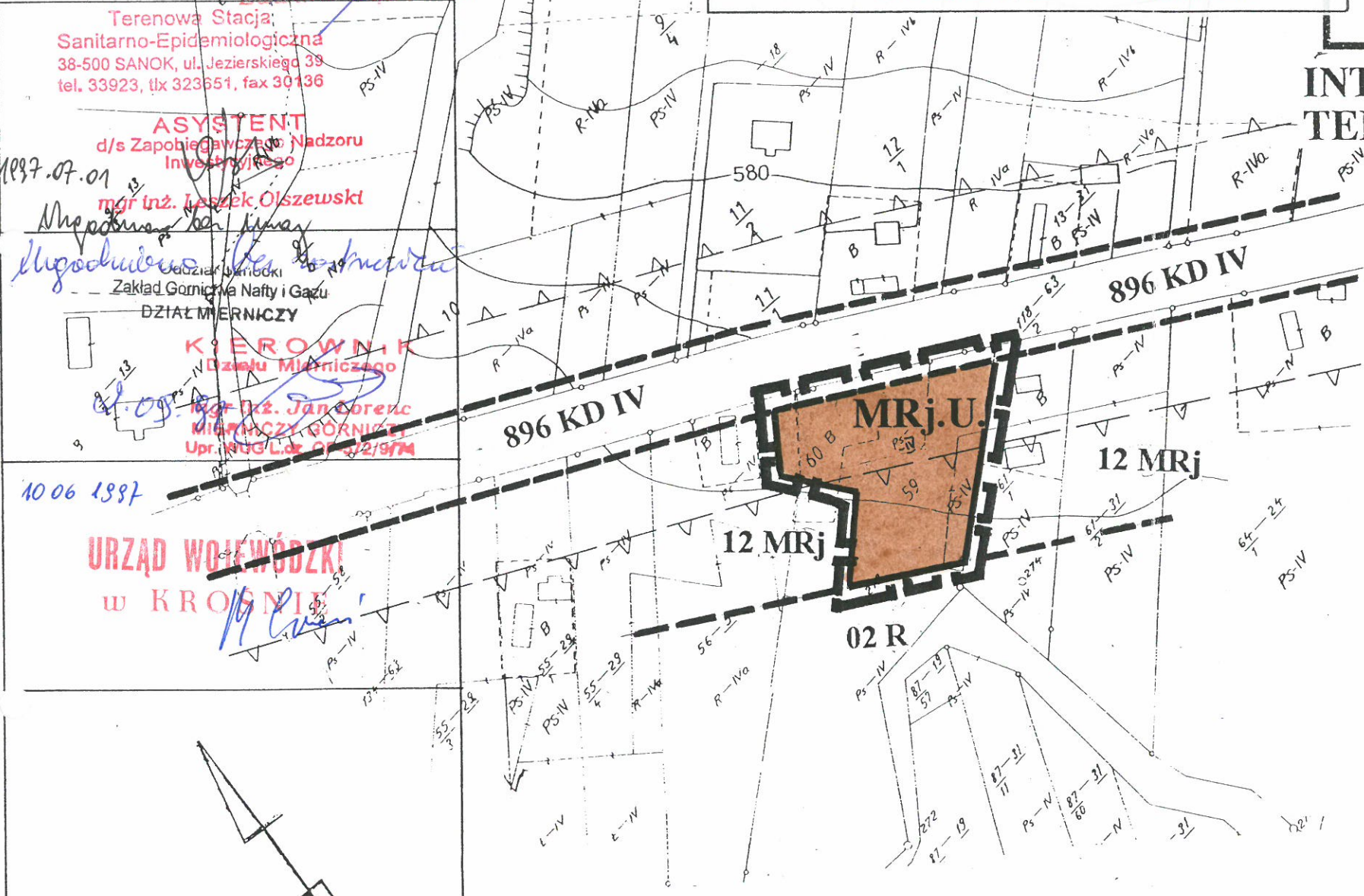
autorzy: zespół TM-1
mgr inż. arch. Mieczysław Krukierek
- gł. projektant
techn. bud. Maria Głowačka
- starszy asystent projekt.
mgr inż. Lucyna Zymyn
- prognoza skutków wpływu M.P.

wieś RABE
gm. Czarna
woj. krośnieńskie

**MAPA SYTUACYJNO-WYSOKOŚCIOWA
Skala 1:2000**

Sporządzona na podstawie mapy ewidencji
gruntów 1:2000 i mapy topograficznej w skali 1:10000

Sporządził geodeta *Mieczysław Darocha*
Lp. książki robót 8985/19/96
Pozwolenie na wykonywanie robót geodezyjnych
z dnia 28.04.1990 r. Nr 8985 wydane przez
Ministra Gospodarki Przestrzennej i Budownictwa
USTRYKI DOLNE 115.1996



**URZĄD WOJEWÓDZKI
W KROSNIU**

