





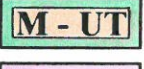
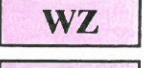






-  LINIE ROZGRANICZAJĄCE TERENY O RÓŻNYM PRZEZNACZENIU
-  LINIE ZBUDOWY NIEPRZKACZALNE
-  TERENY NIEKORZYSTNE FIZJOGRAFICZNIE DO ZABUDOWY
- OBSZAR A**
-  U TEREN USŁUG
-  K TEREN KOMUNIKACJI
- OBSZAR B**
-  MU TEREN ZABUDOWY MIESZKANIOWEJ
-  M-UT TEREN USŁUG AGROTURYSTYCZNYCH
-  WZ TEREN URZĄDZEŃ ZAOPATRZENIA W WODĘ
-  UW TEREN UJĘCIA WODY
-  LS TEREN LEŚNY
-  ZN TEREN ZIELENI
-  KPJ CIĄG PIESZO - JEZDNY

**ZESPÓŁ PROJEKTOWY**  
 mgr inż. arch. Maria Gransicka  
 inż. Elżbieta Janiczek

mgr inż. arch. MARIA GRANSICKA  
 nr ewid. uprawnień 234/88  
 specjalność: projektowania w planowaniu przestrzennym

*Janiczek*

PRZEWODNICZĄCY  
 RADY GMINY  
*Marian Myhal*

